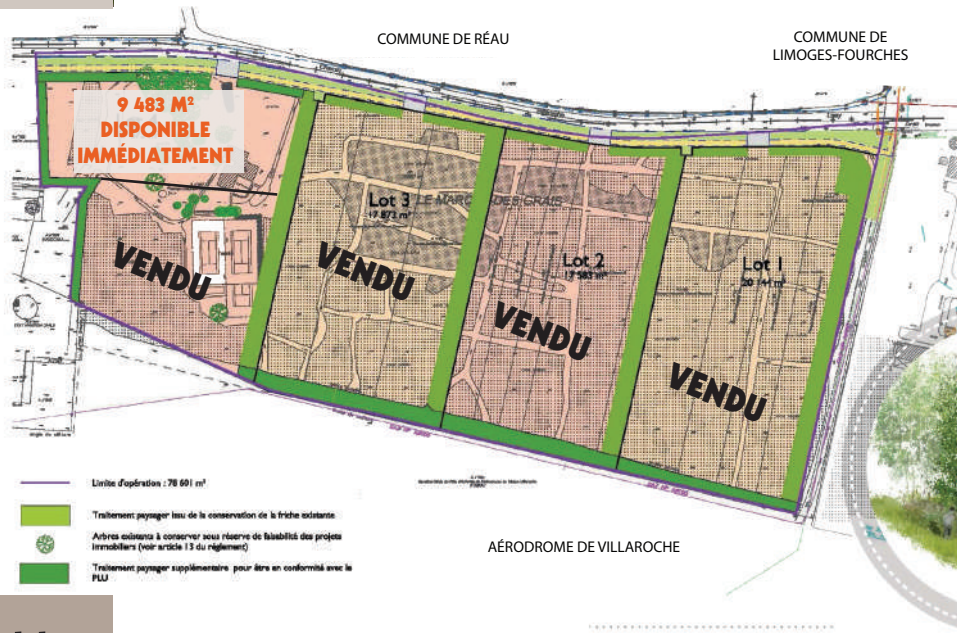


LE MARCHÉ DES GRAIS


UN LOT EN SORTIE
DE L'AUTOROUTE A5



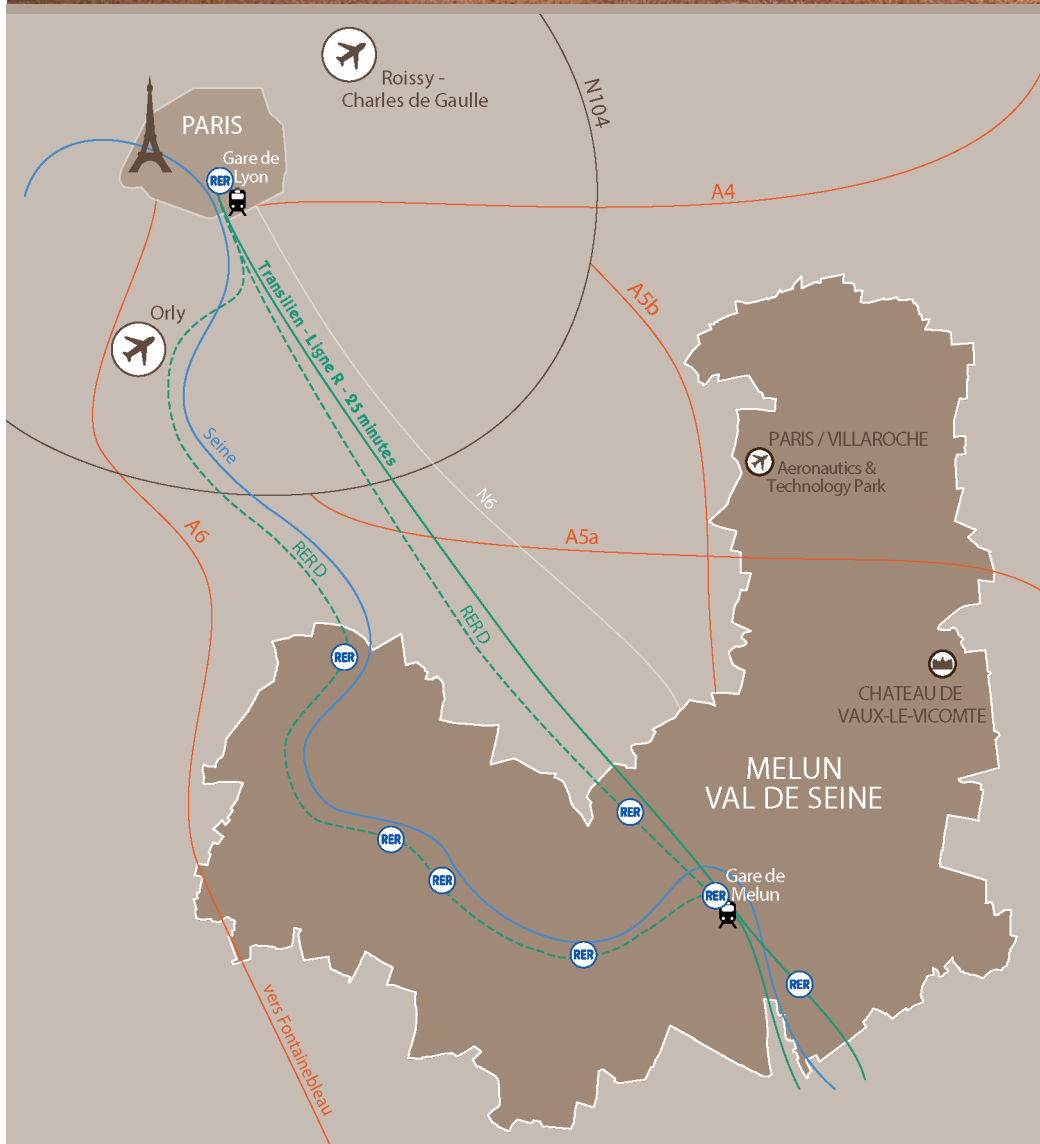
Les noues champêtres : récupération et tamponnement des eaux pluviales le long des circulations

LA ZAC DU TERTRE DE MONTEREAU

DU FONCIER AU SUD
DU PÔLE « PARISVILLAROCHE »



MELUN VAL DE SEINE ACCESSIBILITÉ



DESSERTES

Par les autoroutes :
A5 / A105 (sortie 13).

Par train :
Ligne directe : Paris gare de Lyon -
gare de Melun, en 25 mn.

RER «D» : gare de Lieusaint/Moissy
et gare de Savigny-le-Temple/
Nandy.

Par bus : ligne 51 + ligne G.

Aérodrome de Melun-Villaroche,
ouvert à l'aviation publique.

Modes doux : accessibilité aux
itinéraires publics.

CONTACT

Communauté d'Agglomération Melun Val de Seine
Arlette Merlini - Direction Aménagement du Territoire
297, rue Rousseau Vaudran CS 30187 - 77198 Dammarie-lès-Lys cedex - France
01 64 79 25 80 - arlette.merlini@camvs.com - www.melunvaldeseine.fr
+ d'infos : www.yourbusinessinmelun.com

